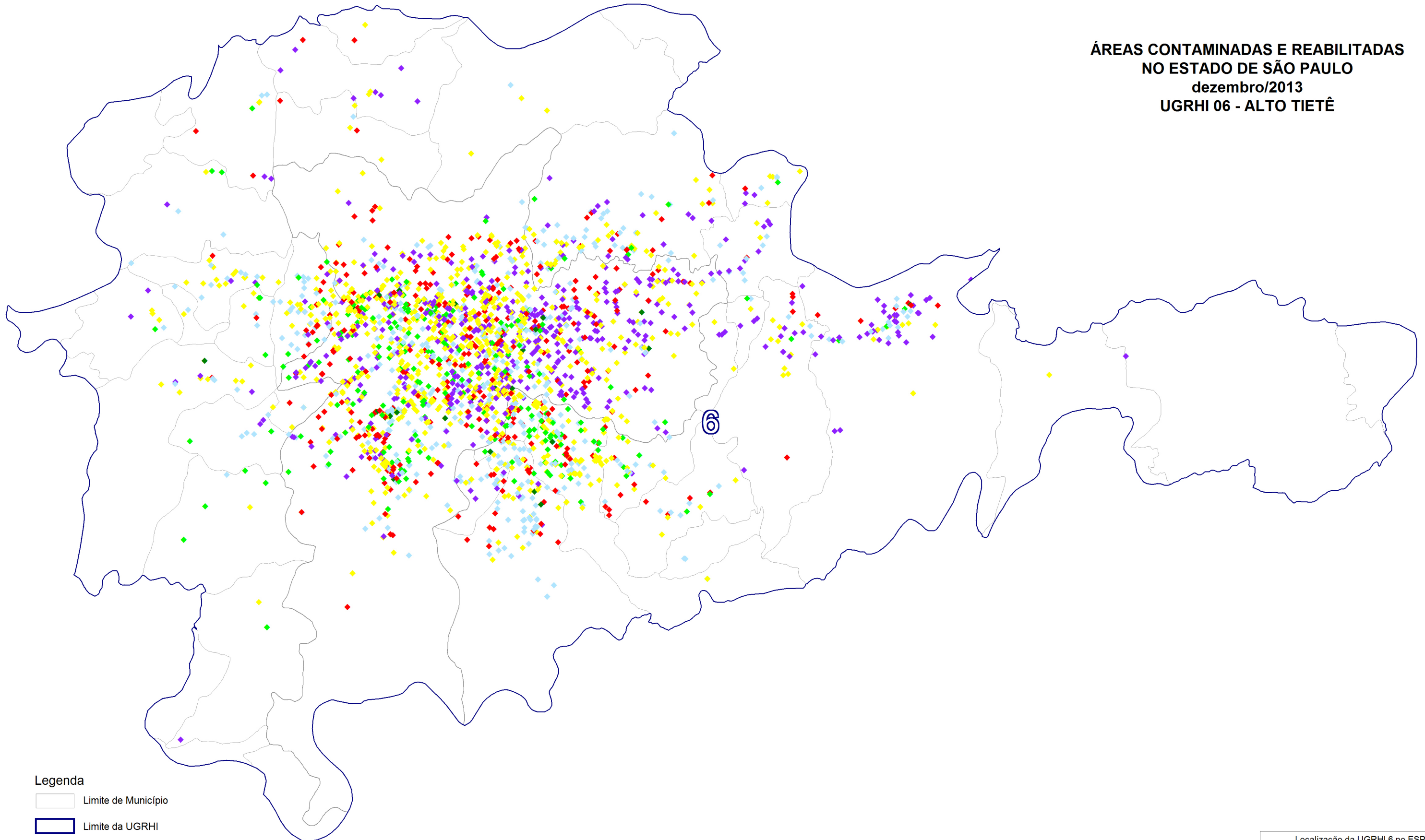










**ÁREAS CONTAMINADAS E REABILITADAS
NO ESTADO DE SÃO PAULO
dezembro/2013
UGRHI 06 - ALTO TIETÊ**



Legenda

-  Limite de Município
-  Limite da UGRHI

Áreas Contaminadas e Reabilitadas

-  contaminada com risco confirmado (ACRi) (356)
-  contaminada em processo de reutilização (ACRu) (32)
-  contaminada sob investigação (ACI) (530)
-  em processo de monitoramento para encerramento (AME) (468)
-  em processo de remediação (ACRe) (811)
-  reabilitada para o uso declarado (AR) (248)

